



wsc Rode Sportief

Woensdag 17 april - Mercredi 17 avril 2019  
Brabantse Pijl - Flèche Brabançonne  
Eliterenners - Coureurs Elite

# Wegwijzer - Itinéraire

km + km - 39 km/h 41 km/h 43 km/h

## Vlaams-Brabant

### Leuven

Vertrek in stoet aan de Grote Markt, ter hoogte van het stadhuis, voor een geneutraliseerde vertrek van 5.9 met eerst een plaatselijke ronde van 3,8 km . -5.9 12:30 12:30 12:30

*Départ en cortège à la Grand'Place, à hauteur de l'hôtel de ville, pour un départ neutralisé de 5.9 km avec d'abord un circuit local de 3.8.*

Grote Markt, Mechelsestraat, Layensplein, Dirk Boutslaan, Brouwersstraat, Halvestraat, Mechelsestraat, Burchtstraat, Havenkant, Zoutstraat, M. Artoisplein, Diestsevest, Tiensevest, Martelarenplein, Bondgenotenlaan, Rector De Somerplein, Grote Markt (Passage Officieuze Start), Mechelsestraat, Layensplein, Dirk Boutslaan, Brouwersstraat, Tessenstraat, Brusselsestraat, Goudsbloemstraat, Tervuursestraat, Tervuursesteenweg (N3)

### Heverlee

Officiële Start -0.1 12:40 12:40 12:40

Tervuursesteenweg thv huisnummer 29 (N3), Sint-Jansbergsesteenweg (N253), Sint-Jansbergsesteenweg (N253), E40

### Bertem

#### Korbeek-Dijle

Nijvelsebaan (N253) 4.1 191.2 12:46 12:46 12:46

### Huldenberg

#### Neerijse

Langerodestraat (N253), Kapelbergstraat (N253), Dorpstraat (N253), Loonbeekstraat (N253) 6.3 189.0 12:50 12:49 12:49

#### Loonbeek

Sint-Jansbergsesteenweg (N253) 9.3 186.0 12:54 12:54 12:53

#### Huldenberg

L. Kriegelstraat (N253), R. Borremansstraat (N253), Smeysberg 11.3 184.0 12:57 12:56 12:56

### Helling / Côte 1: Smeysberg

Smeysberg, Holstheide, Wolfshaegen 13.4 181.9 13:01 13:00 12:59

### Overijse

#### Terlanen

Leuvensestraat, Abstraat 14.8 180.5 13:03 13:02 13:01

#### Tombeek

Abstraat, Waverssesteenweg (N4), Lanestraat, Bergstraat 16.7 178.6 13:06 13:04 13:03

#### Maleizen

Rameistraat, Poelweg, Keienstraat, Rozierensesteenweg, Terhulpensesteenweg (N253) 21.3 174.0 13:13 13:11 13:10

## Brabant-Wallon

### La Hulpe

Chaussée de La Hulpe (N253), Rue François Dubois (N253) Rue des Combattants (N253) Avenue Reine Astrid (N253), Avenue Reine Astrid (N253), Avenue Reine Astrid (N253), Avenue Reine Astrid (N253) 24.8 170.5 13:18 13:16 13:15

### Lasne

#### Ohain-Ransbeck

Chaussée de Louvain (N253) 28.5 166.8 13:24 13:22 13:20

### Waterloo

Chaussée de Louvain (N253), Chaussée de Louvain (N253), Chaussée de Louvain (N253), Chaussée de Louvain (N253) - 31.9 163.4 13:29 13:27 13:25

# Wegwijzer - Itinéraire

	km +	km -	39 km/h	41 km/h	43 km/h
<b>Braine-l'Alleud</b> ↕ ↕ Chaussée de Nivelles (N27), ⚠️ ↕ Route du Lion, ↕ ↕ Avenue de la Paix, ↕ ↕ Boulevard de l'Europe, ↕ ↕ Avenue Béatrice de Cusance, ↕ ↕ Place Saint-Sébastien, ↕ ↕ Rue Ernest Laurent, ⚠️ ↕ Avenue Alphonse Allard, ⚠️ ↕ Avenue Alphonse Allard, ↕ ↕ Avenue Albert 1er, ↕ ↕ Pont Courbe, ↕ ↕ Avenue de la Belle Province, ↕ ↕ Rue Pierre Flamand, ↕ ↕ Rue de la Colonelle, ↕ ↕ Chaussée d'Alseberg, ↕ ↕ Chaussée d'Alseberg	34.3	161.0	13:33	13:30	13:28
▲ <b>Helling / Côte 2: Chaussée d'Alseberg</b> ↕ Chaussée d' Alseberg	41.4	153.9	13:44	13:41	13:38
<b>Vlaams-Brabant</b> <b>Sint-Genesius-Rode</b> ↕ Eigenbrakelse steenweg - <i>Chaussée de Braine-l'Alleud</i>	42.1	153.2	13:45	13:42	13:39
🚰 <b>Collect Zone</b> ↕ Eigenbrakelse steenweg - <i>Chaussée de Braine-l'Alleud</i>	42.4	152.9	13:45	13:42	13:39
<b>Beersel</b> <b>Alseberg</b> ↕ Steenweg naar Eigenbrakel, ↕ Winderickxplein, ↕ Brusselsesteenweg, ↕ Vanderveldelaan,	44.9	150.4	13:49	13:46	13:43
▲ <b>Helling / Côte 3: Alseberg</b> ↕ Pastoor Bolsstraat, ↕ Pastoor Bolsstraat, ↕ ↕ Alsebergsesteenweg, ⚠️ ↕ Sanatoriumstraat, ↕ ↕ ↕ Sanatoriumstraat,	45.5	149.8	13:50	13:47	13:43
<b>Beersel</b> ↕ Sanatoriumstraat, ↕ ↕ Sanatoriumstraat, ↕ Laarheidestraat	47.7	147.6	13:53	13:50	13:47
<b>Lot</b> ↕ ↕ Kesterbeeklaan, ↕ Lotsesteenweg	49.5	145.8	13:56	13:52	13:49
<b>Dworp</b> ↕ Lotsesteenweg	50.8	144.5	13:58	13:54	13:51
▲ <b>Helling / Côte 4: Bruine Put</b> ↕ Lotse steenweg, ↕ Gravenhoflaan, ↕ Alsebergsesteenweg,	51.8	143.5	14:00	13:56	13:52
<b>Huizingen</b> ↕ Henry Torleylaan ⚠️ E19, ↕ Henry Torleylaan, ↕ Menisberg,	54.1	141.2	14:03	13:59	13:56
▲ <b>Helling / Côte 5: Menisberg</b> ↕ Menisberg	55.6	139.7	14:06	14:01	13:58
<b>Lot</b> ↕ Menisberg, ↕ Kesterbeeklaan, ⚠️ ↕ Ransberg, ↕ Lakenberg, ↕ Dworpsestraat, ↕ Stationsstraat, ↕ Albert Denystraat, ↕ ↕ Zennestraat, ↕ Beerselsestraat, ↕ ↕ Beerselsestraat, ↕ (E19), ↕ Beerselsestraat	55.7	139.6	14:06	14:02	13:58
<b>Beersel</b> ↕ Lotsestraat, ↕ ↕ Lotsestraat	59.1	136.2	14:11	14:06	14:02
▲ <b>Helling / Côte 6: Lotsestraat</b> ↕ Lotsestraat, ↕ Lotsestraat, ↕ Herman Teirlinckplein, ↕ Hoogstraat, ↕ Kerkveldstraat, ↕ ↕ Zavelstraat, ↕ ↕ Grote Baan, ↕ ↕ Grote Baan, ↕ De Dekt, ↕ ↕ Sanatoriumstraat, ↕ Laarheidestraat	60.2	135.1	14:13	14:08	14:04
<b>Lot</b> ↕ Kesterbeeklaan, ↕ ↕ Kesterbeeklaan, ↕ Lotsesteenweg	65.4	129.9	14:21	14:16	14:11
<b>Dworp</b> ↕ Lotsesteenweg	66.6	128.7	14:22	14:17	14:13
▲ <b>Helling / Côte 7: Bruine Put</b> ↕ Lotse steenweg, ↕ Gravenhoflaan, ↕ Alsebergsesteenweg,	67.7	127.6	14:24	14:19	14:14
<b>Huizingen</b> ↕ Henry Torleylaan ⚠️ E19, ↕ Henry Torleylaan,	70.0	125.3	14:28	14:22	14:18



wsc Rode Sportief

Woensdag 17 april - Mercredi 17 avril 2019  
Brabantse Pijl - Flèche Brabançonne  
Eliterenners - Coureurs Elite

# Wegwijzer - Itinéraire

	km +	km -	39 km/h	41 km/h	43 km/h
<b>Bevoorrading - Ravitaillement</b> ↑ Henry Torleylaan, → Menisberg,	70.1	125.2	14:28	14:23	14:18
<b>Helling / Côte 8: Menisberg</b> ↑ Menisberg	71.5	123.8	14:30	14:25	14:20
<b>Lot</b> ↑ Menisberg, ↑ Kesterbeeklaan, ⚠ ↑ Ransberg, ← Lakenberg, ↑ Dworpsestraat, ↻ Stationsstraat, → Albert Denystraat, ↻ ↻ Zennestraat, ↑ Beerselsestraat, ↻ ↻ Beerselsestraat, ↻ (E19), ↑ Beerselsestraat	71.6	123.7	14:30	14:25	14:20
<b>Beersel</b> ↑ Lotsestraat, ↻ ↻ Lotsestraat	74.9	120.4	14:35	14:30	14:25
<b>Helling / Côte 9: Lotsestraat</b> ↑ Lotsestraat, → Lotsestraat, ↻ Herman Teirlinckplein, → Hoogstraat, ← Kerkveldstraat, ↻ ↻ Zavelstraat, ↻ ↻ Grote Baan, ↻ ↻ Grote Baan, ↑ De Dekt, ↻ ↻ Sanatoriumstraat	76.1	119.2	14:37	14:31	14:26
<b>Alseberg</b> ↑ Sanatoriumstraat, ↻ ↻ Sanatoriumstraat, ⚠ ↻ ↻ Alsebergsteenweg, ↻ Brusselsesteenweg, ⚠ ↻ ↻ Brusselsesteenweg, ⚠ ↻ ↻ Brusselsesteenweg, ↻ Winderickxplein, ↑ Steenweg naar Eigenbrakel, ⚠ ↻ ↻ Steenweg naar Eigenbrakel	79.9	115.4	14:43	14:37	14:31
<b>Sint-Genesius-Rode</b> ↑ Eigenbrakelse steenweg - <i>Chaussée de Braine-l'Alleud</i>	82.9	112.4	14:48	14:41	14:36
<b>Helling / Côte 10: Eigenbrakelsesteenweg</b> ↑ Eigenbrakelse steenweg - <i>Chaussée de Braine-l'Alleud</i>	84.5	110.8	14:50	14:44	14:38
<b>Brabant-Wallon</b>					
<b>Braine-l'Alleud</b> ↑ Chaussée d'Alseberg, ↻ ↻ Chaussée d'Alseberg, ↻ ↻ Chaussée d'Alseberg, ↻ ↻ Rue de la Colonelle, ↻ Rue Pierre Flamand	85.8	109.5	14:52	14:46	14:40
<b>Helling / Côte 11: Rue Pierre Flamand</b> ↑ Rue Pierre Flamand, ↻ Avenue de la Belle Province, ↻ ↻ Pont Courbe, ↻ ↻ Avenue Albert 1er, ↻ Avenue Alphonse Allard, ⚠ ↻ ↻ Avenue Alphonse Allard, ↻ ↻ Avenue Alphonse Allard, → Rue Ernest Laurent, ↻ Place Saint-Sébastien, ↑ Avenue Béatrice de Cusance, ↻ ↻ Boulevard de l'Europe, ↻ ↻ Avenue de la Paix, ↻ ↻ Route du Lion, ↻ ↻ Chaussée de Nivelles (N27)	89.2	106.1	14:57	14:50	14:44
<b>Waterloo</b> ↑ ↻ Chaussée de Nivelles (N27), ↻ ↻ Chaussée de Louvain (N253), ↻ ↻ Chaussée de Louvain (N253), ⚠ ↻ ↻ Chaussée de Louvain (N253), ↻ ↻ Chaussée de Louvain (N253), ↻ ↻ Chaussée de Louvain (N253)	93.6	101.7	15:04	14:57	14:51
<b>Lasne</b>					
<b>Ohain-Ransbeck</b> ↑ Chaussée de Louvain (N253)	95.9	99.4	15:08	15:00	14:54
<b>La Hulpe</b> ↑ Avenue Reine Astrid (N253), ↻ ↻ Avenue Reine Astrid (N253), ↻ ↻ Avenue Reine Astrid (N253), ↻ ↻ Avenue Reine Astrid (N253), ⚠ ↻ ↻ Rue Des Combattants (N253), ⚠ ↻ ↻ Rue François Dubois (N253) ↻ ↻	96.0	99.3	15:08	15:00	14:54
<b>Helling / Côte 12: Rue François Dubois</b> ↻ ↻ ↻ Chaussée de La Hulpe (N253)	99.3	96.0	15:13	15:05	14:59
<b>Vlaams-Brabant</b>					
<b>Overijse</b>					
<b>Maleizen</b> ↑ Terhulpensesteenweg (N253), ⚠ ↻ ↻ Terhulpensesteenweg (N253)	102.5	92.8	15:18	15:10	15:03
<b>Overijse</b> ↑ Terhulpensesteenweg (N253) over ↻ ↻ E411, ⚠ ↻ ↻ Terhulpensesteenweg (N253)	103.0	92.3	15:18	15:11	15:04
<b>Overijse</b> ↑ Terhulpensesteenweg (N253) over ↻ ↻ E411, ⚠ ↻ ↻ Terhulpensesteenweg (N253)	105.5	89.8	15:22	15:14	15:07
<b>Bevoorrading - Ravitaillement</b> ↑ Terhulpensesteenweg (N253), → Hertstraat	105.8	89.5	15:23	15:15	15:08


























wsc Rode Sportief

Woensdag 17 april - Mercredi 17 avril 2019  
Brabantse Pijl - Flèche Brabançonne  
Eliterenners - Coureurs Elite

# Wegwijzer - Itinéraire

	km +	km -	39 km/h	41 km/h	43 km/h
<b>Helling / Côte 13: Hertstraat</b> ← Nijvelsebaan (N218) ↘ ↗ Waversesteenweg (N4), ← Abstraat	108.3	87.0	15:27	15:18	15:11
<b>Terlanen</b> ↑ Abstraat, ↑ Leuvensestraat	111.8	83.5	15:32	15:24	15:16
<b>Huldenberg</b> ↑ Wolfshaegen, ← Holstheide	113.7	81.6	15:35	15:26	15:19
<b>Helling / Côte 14: Holstheide</b> ← Stroobantsstraat, ↑ Koxberg, ↗ Koxberg, ↑ Elzasstraat, ← De Peuthystraat (N253)	114.9	80.4	15:37	15:28	15:20
<b>Overijse</b> ↑ Dreef (N253), ↗ Ijskelderlaan	118.4	76.9	15:42	15:33	15:25
<b>Helling / Côte 15: Ijskelderlaan</b> ↘ ↗ Kouterstraat, ↗ P.I. Taymansstraat, ← ⚠ Korenarenstraat, ← Losweg, ← Brusselsesteenweg (N4), ↑ Justus Lipsiusplein (N4), ↑ Waversesteenweg (N4), ↗ Terhulpesteenweg (N253), ↗ J. Bt. Dekeyserstraat, ⚠ ↑ Stationstraat, ↑ Stationsplein, ↑ Eeuwfeestplein, ↗ Heuvelstraat ↘ ⚠ ↘ Schavei	120.9	74.4	15:46	15:37	15:29
<b>Helling / Côte 16: Schavei</b> ← Brusselsesteenweg (N4)	125.0	70.3	15:52	15:43	15:34
<b>Aankomstlijn / Ligne d'arrivée</b>  1ste van de 3 lokale ronden van 23,4 km 1er des 3 Circuits locaux de 23,4 km ↑ Brusselsesteenweg (N4), ← Sint-Annastraat, ← ⚠ Terspautlosweg, ← Fr. Verbeekstraat, ↗ Hagaard	125.2	70.1	15:53	15:43	15:35
<b>Helling / Côte 17: Hagaard</b> ⚠ ↗ Kerkeweg, ← Terhulpesteenweg (N253)	127.9	67.4	15:57	15:47	15:38
<b>Bevoorrading - Ravitaillement</b> ↑ Terhulpesteenweg (N253), ↗ Hertstraat	129.2	66.1	15:59	15:49	15:40
<b>Helling / Côte 18: Hertstraat</b> ← Nijvelsebaan (N218) ↘ ↗ Waversesteenweg (N4), ← Abstraat	131.7	63.6	16:03	15:53	15:44
<b>Terlanen</b> ↑ Abstraat, ↑ Leuvensestraat	135.2	60.1	16:08	15:58	15:49
<b>Huldenberg</b> ↑ Wolfshaegen, ← Holstheide	137.1	58.2	16:11	16:01	15:51
<b>Helling / Côte 19: Holstheide</b> ← Stroobantsstraat, ↑ Koxberg, ↗ Koxberg, ↑ Elzasstraat, ← De Peuthystraat (N253)	138.3	57.0	16:13	16:02	15:53
<b>Overijse</b> ↑ Dreef (N253), ↗ Ijskelderlaan	141.8	53.5	16:18	16:07	15:58
<b>Helling / Côte 20: Ijskelderlaan</b> ↘ ↗ Kouterstraat, ↗ P.I. Taymansstraat, ← ⚠ Korenarenstraat, ← Losweg, ← Brusselsesteenweg (N4), ↑ Justus Lipsiusplein (N4), ↑ Waversesteenweg (N4), ↗ Terhulpesteenweg (N253), ↗ J. Bt. Dekeyserstraat, ⚠ ↑ Stationstraat, ↑ Stationsplein, ↑ Eeuwfeestplein, ↗ Heuvelstraat ↘ ⚠ ↘ Schavei	144.3	51.0	16:22	16:11	16:01
<b>Helling / Côte 21: Schavei</b> ← Brusselsesteenweg (N4)	148.3	47.0	16:28	16:17	16:07
<b>Aankomstlijn / Ligne d'arrivée</b>  2de van de 3 lokale ronden van 23,4 km 2ième des 3 Circuits locaux de 23,4 km ↑ Brusselsesteenweg (N4), ← Sint-Annastraat, ← ⚠ Terspautlosweg, ← Fr. Verbeekstraat, ↗ Hagaard	148.5	46.8	16:28	16:17	16:07
<b>Helling / Côte 22: Hagaard</b> ⚠ ↗ Kerkeweg, ← Terhulpesteenweg (N253)	151.3	44.0	16:33	16:21	16:11

# Wegwijzer - Itinéraire

	km +	km -	39 km/h	41 km/h	43 km/h
 <b>Bevoorrading - Ravitaillement</b> ↑ Terhulpensesteenweg (N253), → Hertstraat	152.6	42.7	16:35	16:23	16:13
 <b>Helling / Côte 23: Hertstraat</b> → Nijvelsebaan (N218)  → Waverseseesteenweg (N4), ← Abstraat	155.1	40.2	16:39	16:27	16:16
<b>Terlanen</b> ↑ Abstraat, ↑ Leuvensestraat	158.6	36.7	16:44	16:32	16:21
<b>Huldenberg</b> ↑ Wolfshaegen, ← Holstheide	160.5	34.8	16:47	16:35	16:24
 <b>Helling / Côte 24: Holstheide</b> → Stroobantsstraat, ↑ Koxberg, → Koxberg, ↑ Elzasstraat, ← De Peuthystraat (N253)	161.7	33.6	16:49	16:37	16:26
<b>Overijse</b> ↑ Dreef (N253), → Ijskelderlaan	165.2	30.1	16:54	16:42	16:30
 <b>Helling / Côte 25: IJskelderlaan</b> → Kouterstraat, → P.I. Taymansstraat, ←  Korenarenstraat, ← Losweg, ← Brusselsesteenweg (N4), ↑ Justus Lipsiusplein (N4), ↑ Waverseseesteenweg (N4), → Terhulpensesteenweg (N253), → J. Bt. Dekeyserstraat,  ↑ Stationstraat, ↑ Stationsplein, ↑ Eeuwfeestplein, → Heuvelstraat  ← Schavei	167.7	27.6	16:58	16:45	16:34
 <b>Helling / Côte 26: Schavei</b> → Brusselsesteenweg (N4)	171.7	23.6	17:04	16:51	16:40
 <b>Aankomstlijn / Ligne d'arrivée</b> 3de van de 3 lokale ronden van 23,4 km 3ième des 3 Circuits locaux de 23,4 km ↑ Brusselsesteenweg (N4), ← Sint-Annastraat	171.9	23.4	17:04	16:52	16:40
 <b>Collect Zone</b> ↑ Sint-Annastraat, ←  Terspautlosweg, ← Fr. Verbeekstraat, → Hagaard	172.2	23.1	17:05	16:52	16:40
 <b>Helling / Côte 27: Hagaard</b>  → Kerkeweg, ← Terhulpensesteenweg (N253), → Hertstraat	174.6	20.7	17:09	16:56	16:44
 <b>Helling / Côte 28: Hertstraat</b> → Nijvelsebaan (N218)  → Waverseseesteenweg (N4), ← Abstraat	178.4	16.9	17:14	17:01	16:49
<b>Terlanen</b> ↑ Abstraat, ↑ Leuvensestraat	181.9	13.4	17:20	17:06	16:54
<b>Huldenberg</b> ↑ Wolfshaegen, ← Holstheide	183.9	11.4	17:23	17:09	16:57
 <b>Helling / Côte 29: Holstheide</b> → Stroobantsstraat, ↑ Koxberg, → Koxberg, ↑ Elzasstraat, ← De Peuthystraat (N253)	185.0	10.3	17:25	17:11	16:58
<b>Overijse</b> ↑ Dreef (N253), → Ijskelderlaan	188.5	6.8	17:30	17:16	17:03
 <b>Helling / Côte 30: IJskelderlaan</b> → Kouterstraat, → P.I. Taymansstraat, ←  Korenarenstraat, ← Losweg, ← Brusselsesteenweg (N4), ↑ Justus Lipsiusplein (N4), ↑ Waverseseesteenweg (N4), → Terhulpensesteenweg (N253), → J. Bt. Dekeyserstraat,  ↑ Stationstraat, ↑ Stationsplein, ↑ Eeuwfeestplein, → Heuvelstraat  ← Schavei	191.0	4.3	17:34	17:20	17:07
 <b>Helling / Côte 31: Schavei</b> → Brusselsesteenweg (N4)	195.1	0.2	17:40	17:25	17:12
 <b>Aankomst / Arrivée</b>	195.3	0.0	17:40	17:26	17:12